

Città di Ala

Trentino


Scala 1:5000

Equidistanza 5 metri

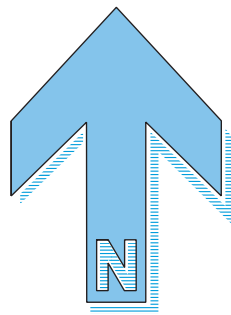
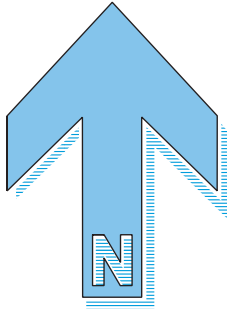
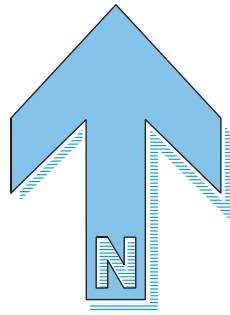
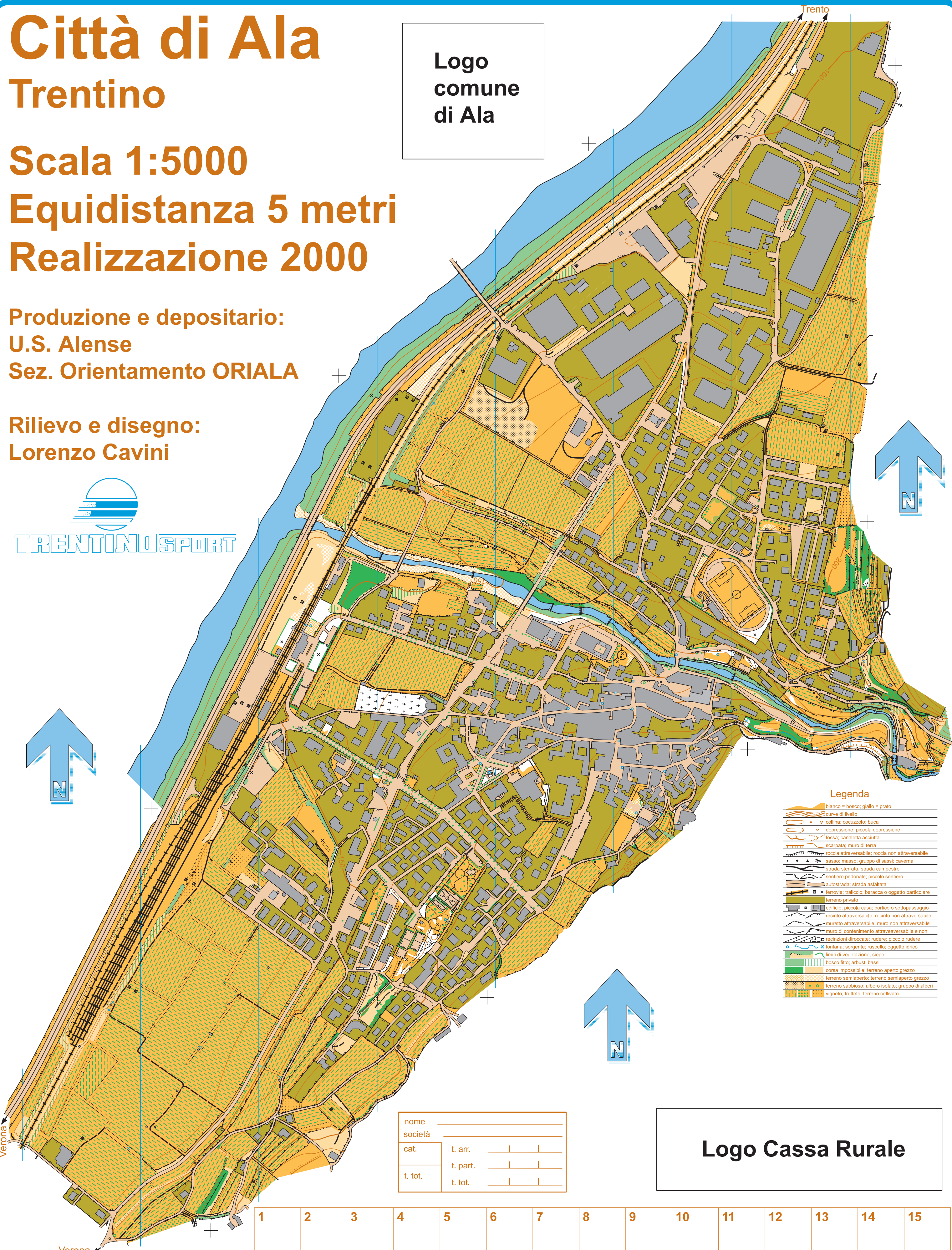
Realizzazione 2000

Produzione e depositario:
U.S. Alense
Sez. Orientamento ORIALA

Rilievo e disegno:
Lorenzo Cavini



Logo
comune
di Ala



- Legenda**
- bianco = bosco; giallo = prato
 - curve di livello
 - v collina; cocuzzolo; buca
 - depressione; piccola depressione
 - fossa; canaletta asciutta
 - scarpata; muro di terra
 - roccia attraversabile; roccia non attraversabile
 - sasso; masso; gruppo di sassi; caverna
 - strada sterrata; strada campestre
 - sentiero pedonale; piccolo sentiero
 - autostrada; strada asfaltata
 - x ferrovia; traliccio; baracca o oggetto particolare
 - terreno privato
 - edificio; piccola casa; portico o sottopassaggio
 - recinto attraversabile; recinto non attraversabile
 - muretto attraversabile; muro non attraversabile
 - muro di contenimento attraversabile e non
 - recinzioni diroccate; rudere; piccolo rudere
 - fontana; sorgente; ruscello; oggetto idrico
 - limiti di vegetazione; siepe
 - bosco fitto; arbusti bassi
 - corsa impossibile; terreno aperto grezzo
 - terreno semiaperto; terreno semiaperto grezzo
 - terreno sabbioso; albero isolato; gruppo di alberi
 - vigneto; frutteto; terreno coltivato

nome	_____
società	_____
cat.	t. arr. _____
	t. part. _____
t. tot.	t. tot. _____

Logo Cassa Rurale

1	2	3	4	5	6	7	8	9	10	11	12	13	14	15
---	---	---	---	---	---	---	---	---	----	----	----	----	----	----

Verona

Verona

Trento