

# Avio e Sabbionara

TRENTINO


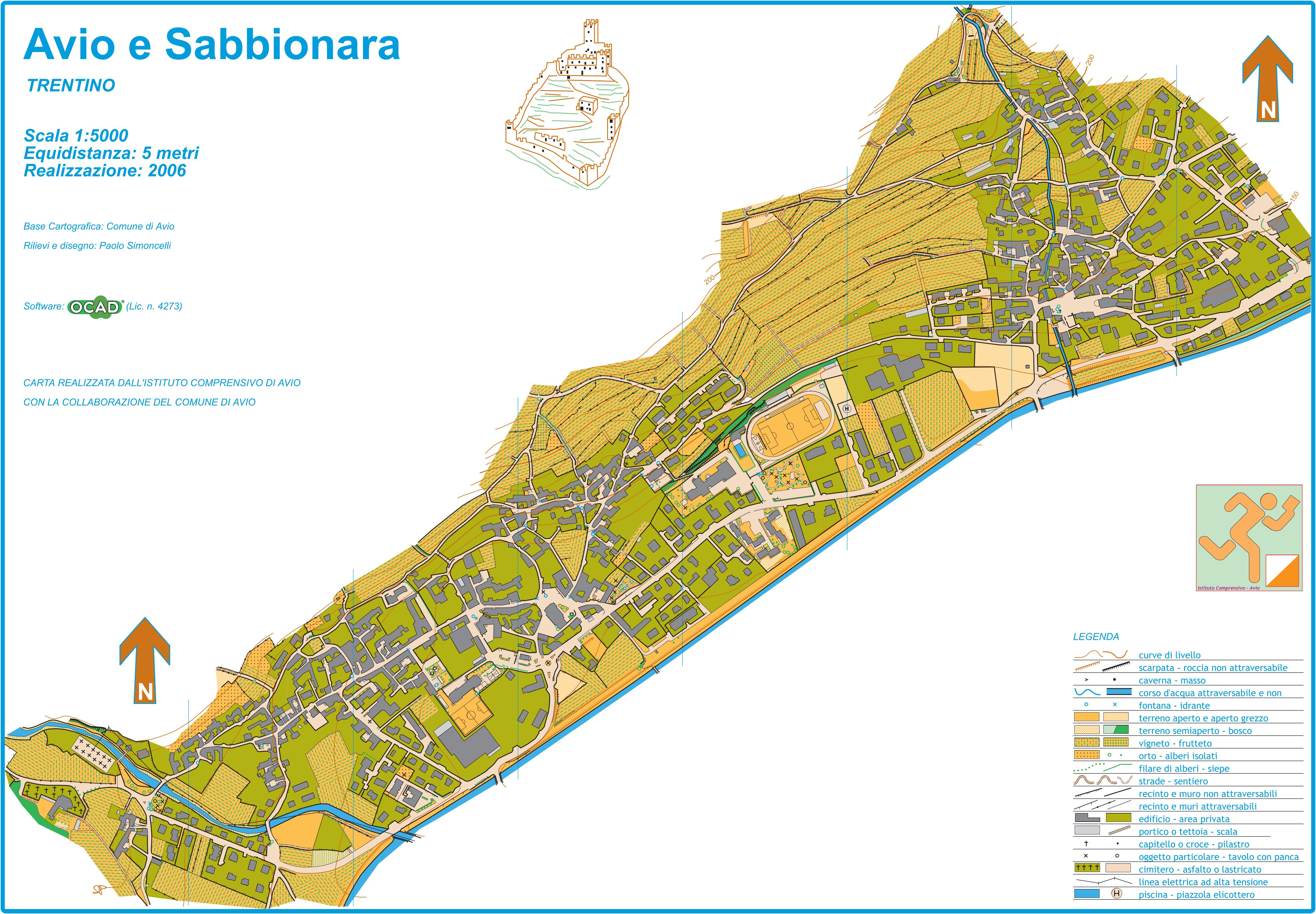


Scala 1:5000  
Equidistanza: 5 metri  
Realizzazione: 2006

Base Cartografica: Comune di Avio

Rilievi e disegno: Paolo Simoncelli

Software: **OCAD**® (Lic. n. 4273)

CARTA REALIZZATA DALL'ISTITUTO COMPRENSIVO DI AVIO  
CON LA COLLABORAZIONE DEL COMUNE DI AVIO



## LEGENDA

- |  |  |
|--|--|
|  | curve di livello                       |
|  | scarpata - roccia non attraversabile   |
|  | caverna - masso                        |
|  | corso d'acqua attraversabile e non     |
|  | fontana - idrante                      |
|  | terreno aperto e aperto grezzo         |
|  | terreno semiaperto - bosco             |
|  | vigneto - frutteto                     |
|  | orto - alberi isolati                  |
|  | filare di alberi - siepe               |
|  | strade - sentiero                      |
|  | recinto e muro non attraversabili      |
|  | recinto e muri attraversabili          |
|  | edificio - area privata                |
|  | portico o tettoia - scala              |
|  | capitello o croce - pilastro           |
|  | oggetto particolare - tavolo con panca |
|  | cimitero - asfalto o lastricato        |
|  | linea elettrica ad alta tensione       |
|  | piscina - piazzola elicottero          |