

# O-MARATHON 2022

28 AGOSTO 2022 - MILLEGROBBE (TN)

# BOLLETTINO 1

## **SOCIETÀ ORGANIZZATRICE**

Gronlait Orienteering Team A.S.D.  
Via C. Battisti 48 - Folgaria (TN)

[www.gronlait.it](http://www.gronlait.it)

Email: [info@gronlait.it](mailto:info@gronlait.it)

Contatti: Fabrizio Boneccher, numero di telefono +39 3482649097

# MAPPA DELLA ZONA



## O-MARATHON

Millegrobbe (TN) - Domenica 28 Agosto 2022

### PROGRAMMA

Apertura segreteria: ore 8:30

Partenza: ore **9:30**

Premiazioni: al termine della manifestazione, circa alle ore 14:00

### COMITATO ORGANIZZATORE

Direttore di gara Luigi Girardi

Tracciatore Samuele Tait

Controllore Alessio Dalfollo

### RITROVO

Malga Millegrobbe (TN)

Coordinate: 45.936326, 11.319479

### PARCHEGGI

I parcheggi per le auto e i camper nei pressi del ritrovo

### MAPPA DI GARA

"Millegrobbe"

Scala 1:10.000 Equidistanza 5 m - Omologazione CO 0328

Simbologia ISOM 2017

Realizzazione 2012 - Revisione 2019 - Aggiornamento 2021 e 2022

Formato A4 e A3 per tutte le categorie, tranne OPEN MEDIO e CORTO che avranno la mappa solamente in formato A4.

Le mappe saranno stampate su carta patinata e saranno imbustate.

### TERRENO DI GARA

Il terreno di gara è tipico alpino con bosco ad alto fusto, sono presenti zone aperte adibite a pascolo e molte zone con alberi schiantati. Potrebbero esserci nuove tracce di trattori non segnate in carta. Percorribilità da ottima a media, visibilità da ottima a media. L'altitudine è compresa tra 1175 e 1550 m s.l.m.

### PARTENZA

La partenza si trova nei pressi del ritrovo. La partenza sarà del tipo delayed start, il triangolo dista 150 metri dalla consegna delle mappe. La partenza è in massa per tutte le categorie alle ore **9:30**.

Le categorie OPEN CORTO e OPEN MEDIO potranno partire con partenza libera e punching start **tra le ore 9:45 e le 10:45**

Dalle ore 9:20 i concorrenti entreranno nella zona di partenza. Dopo clear e check si disporranno ognuno nella riga di partenza della propria categoria mantenendo le distanze di sicurezza. Al "via" potranno raccogliere la mappa e partire per la gara.

I concorrenti delle categorie OPEN CORTO e OPEN MEDIO entreranno nella zona di partenza al minuto -2 per fare le operazioni di clear e check. Al "via" potranno raccogliere la mappa e partire per la gara.

Gli intervalli di partenza saranno di 1' tra un concorrente ed il successivo.

### **DESCRIZIONE DEI PUNTI**

La descrizione punti sarà presente solamente in mappa. La descrizione sarà di tipo simbolico per tutte le categorie.

Per la sola categoria OPEN CORTO sarà anche di tipo testuale.

### **RACCOLTA MAPPE**

All'arrivo non saranno ritirate le mappe, si confida nel fair play.

### **PROCEDURA DI ARRIVO**

Una volta punzonata la stazione di Finish, l'atleta dovrà avviarsi verso la postazione di scarico dati nel minor tempo possibile. Dopo aver scaricato la propria SiCard e ritirato la stampa degli intertempi, il deflusso dalla zona arrivo deve essere immediato.

Richieste di chiarimento per eventuali errori di punzonatura (PM, PE) potranno essere discussi con il responsabile dell'elaborazione dati.

**Si rammenta che, anche in caso di ritiro è obbligatorio transitare per l'arrivo e scaricare la propria SiCard.**

### **CANCELLO ORARIO**

E' previsto un cancello orario. Gli atleti che non transiteranno nell'arena di gara per l'ultimo cambio carta (secondo per la categoria ME) entro le ore 13:30 saranno fermati e messi fuori classifica.

Le lanterne verranno rimosse a partire dalle ore 15:00.

### **RISTORO**

E' previsto un ristoro post-gara.

### **PREMIAZIONI**

Le premiazioni saranno effettuate al termine della manifestazione, circa alle ore 14:00.

### **RECLAMI**

I reclami devono essere indirizzati al Direttore Gara che li gestirà in conformità al paragrafo 3.7.7 dell'RTF FISO. Non possono essere accettati reclami presentati oltre mezz'ora dalla pubblicazione della classifica ufficiale.

## CATEGORIE

M/W -20, M/W ELITE, M/W 35+, M/W 50+  
Categorie OPEN: LUNGO, MEDIO e CORTO

## QUOTE D'ISCRIZIONE

OPEN MEDIO e CORTO: € 5,00

Tutte le altre categorie: € 18,00 comprensivi di pasta party e gadget

Pasta Party disponibile al costo di € 5,00 per le categorie OPEN CORTO e OPEN MEDIO e chi volesse usufruirne.

## SCADENZA ISCRIZIONI

Iscrizioni entro le ore 23.59 di mercoledì 24 agosto 2022

Saranno accettate iscrizioni in ritardo e il giorno della gara con una **sovrattassa di € 5,00** e fino ad esaurimento carte.

## METODO D'ISCRIZIONE

- tramite sito [FISO](#)
- tramite [Orienteering Online](#)
- tramite e-mail all'indirizzo: [alessio.dalfollo@gmail.com](mailto:alessio.dalfollo@gmail.com) complete di: Nome e Cognome, data di nascita, n° Si-Card, nome e nazione della società, categoria in cui si vuole gareggiare.

## PAGAMENTO

Tramite bonifico bancario, mostrando la ricevuta di pagamento al ritiro buste di società, a:

Gronlait Orienteering Team A.S.D.

IBAN: IT10X0801134820000040018886 – BIC: CCRTIT2T01A – Banca: Cassa Rurale Vallagarina – filiale di Folgaria (TN)

Oppure in contanti il giorno della gara.

## SISTEMA DI PUNZONATURA

Sport Ident. Sarà attivo il sistema di punzonatura contactless AIR+.

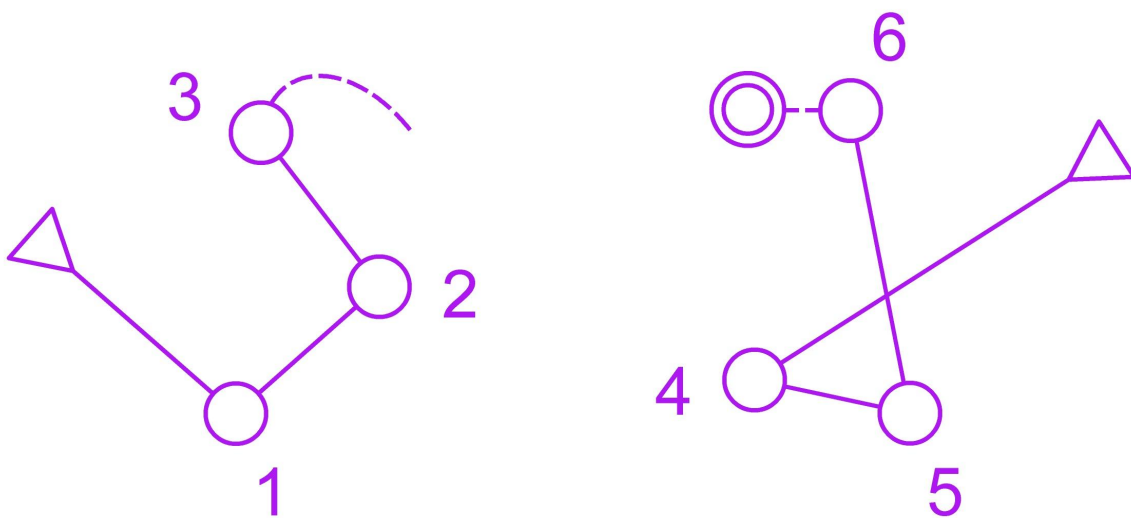
Chi fosse sprovvisto di Sport Ident potrà noleggiare una Si-Card non SIAC il giorno della gara al costo di € 2.00. In caso di mancata restituzione sarà richiesto dall'organizzazione un rimborso di € 30.00.

Variazioni del codice della Si-Card devono essere comunicate entro le ore 9.00 di domenica 11 luglio presso la segreteria.

## INFORMAZIONI TECNICHE


### MAPPA

Per tutte le categorie, tranne OPEN MEDIO e CORTO, il percorso sarà composto da più mappe. Alla fine della prima mappa gli atleti troveranno la mappa successiva (le due mappe successive nel caso della categoria ME) sul retro della prima. La categoria ME avrà due cambi carta, mentre le altre categorie solamente uno. Alla fine della prima mappa, dopo il punto di controllo, ci sarà un corridoio segnalato (sia in carta che sul terreno) che gli atleti dovranno seguire, al termine del quale ci sarà il triangolo della mappa successiva. I numeri sequenziali della mappa successiva continueranno rispetto a quelli di quella precedente (vedi esempio).



### ALBERI CADUTI

In tutta la zona di gara vi sono parecchie aree con alberi abbattuti, dove il transito risulta molto difficoltoso o addirittura impossibile, oltre che pericoloso (vedi foto), queste aree sono indicate in mappa con un simbolo speciale (area con linee magenta a 45°), come sotto riportato in figura. Queste aree **non** sono comunque vietate al transito.

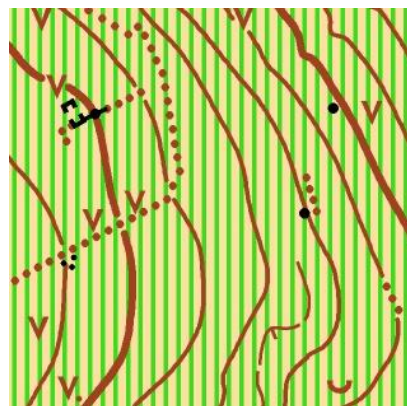




Nel terreno di gara vi sono anche singoli alberi abbattuti (vedi foto) i quali non sono cartografati.



Alcune zone di alberi abbattuti sono state in parte ripulite, queste zone saranno segnate in mappa con il simbolo in figura sotto, esse sono zone aperte ma con sottobosco fitto. Il transito è possibile ma risulta molto lento.



Nel terreno di gara potrebbero esserci dei lavori forestali ancora attivi, prestare attenzione!

### **TRACCE DI TRATTORI E RECINTI MOBILI**

Potrebbero esserci inoltre delle tracce di trattori e dei recinti elettrici mobili per il bestiame non segnati in carta.

### **FILO SPINATO**

Nei pressi del punto di controllo con codice 31 sono presenti dei resti di recinto con filo spinato, in parte inglobato nel terreno. Tale filo spinato sarà evidenziato con il nastro bianco e rosso, prestare comunque attenzione!

## CARATTERISTICHE DEI PERCORSI

### CATEGORIE MASCHILI E FEMMINILI

| CATEGORIA | LUNGHEZZA | DISLIVELLO | PUNTI | CATEGORIA | LUNGHEZZA | DISLIVELLO | PUNTI |
|-----------|-----------|------------|-------|-----------|-----------|------------|-------|
| M 20      | 14,3      | 590        | 15    | W 20      | 11,8      | 500        | 14    |
| M E       | 19,3      | 730        | 28    | W E       | 15,6      | 620        | 18    |
| M 35      | 15,6      | 620        | 18    | W 35      | 11,8      | 500        | 14    |
| M 50      | 14,3      | 590        | 15    | W 50      | 9,6       | 450        | 13    |

### CATEGORIE OPEN

| CATEGORIA  | LUNGHEZZA | DISLIVELLO | PUNTI |
|------------|-----------|------------|-------|
| OPEN LUNGO | 9,6       | 450        | 13    |
| OPEN MEDIO | 5,2       | 190        | 9     |
| OPEN CORTO | 2,5       | 50         | 7     |

## RISTORI IN GARA

La categoria ME avrà 3 punti di ristoro in gara, tutte le altre categorie 2. Le categorie OPEN MEDIO e CORTO non avranno nessun ristoro in gara.

Sarà presente solamente acqua. E' vivamente consigliato anche l'utilizzo di gel e barrette personali!

Al punto di passaggio in arena, dove ci sarà il cambio carta, sarà presente un tavolo dove gli atleti possono lasciare (prima della partenza) un proprio rifornimento, che potranno utilizzare poi in gara. E' importante che ogni bottiglia/gel/barretta ecc lasciata sul tavolo sia riconoscibile dalle altre per evitare scambi con altri atleti!

## INFO TURISTICHE

Per informazioni:

Contatti: Paola Donà, tel +39 338 3037 499

email: [paola.dona31@gmail.com](mailto:paola.dona31@gmail.com)

*La società organizzatrice declina ogni responsabilità per danni a persone, animali e/o cose che si dovessero verificare prima, durante o dopo la manifestazione.*