



Mantova Città Europea dello Sport 2019

2GG DI ORIENTEERING



COMUNICATO GARA

Sport è vita, Sport è prevenzione, Orienteering è educazione ambientale

Con il motto che da anni contraddistingue la nostra Associazione diamo il Benvenuto agli atleti che partecipano a questa due giorni di gara. L'evento rientra nelle manifestazioni organizzate dal Comune di Mantova in 'occasione di "Mantova Città Europea dello Sport per l'anno 2019".

23 marzo 2019: 1° prova SPRINT RACE TOUR

RITROVO

- ❖ Segreteria e ritrovo dalle ore 13.00 presso il campo di Atletica (Parco Virgiliano), viale Learco Guerra coordinate: 45.141976, 10.798776.
- ❖ All'interno del campo d' Atletica è possibile usufruire dei servizi e degli spogliatoi (non sorvegliati).
- ❖ E' possibile utilizzare le docce; si raccomanda il massimo rispetto ed atteggiamenti consoni.
- ❖ E' vietato attraversare la Pista di atletica, ma si può utilizzare la tribuna coperta per deposito borse.

PROGRAMMA

- **Prima partenza ore 15:30**
- ❖ Sono previste due partenze:
- ❖ partenza A per MW12 - Esordienti, scuole e DIRECT dista circa 500 metri dal ritrovo; la partenza è libera con punching start.
- ❖ partenza B - per tutte le categorie, dista circa 1.200 metri dal ritrovo; la partenza è con griglia, del tipo delayed start posta a 100 metri dalla consegna delle mappe. Per giungere alla partenza B è previsto l'attraversamento della Ferrovia e della strada Provinciale, per questo motivo invitiamo gli atleti ad anticiparsi nei tempi per rispettare il codice della strada negli attraversamenti.
- Il percorso per raggiungere le partenze saranno segnalati con apposite fettucce.

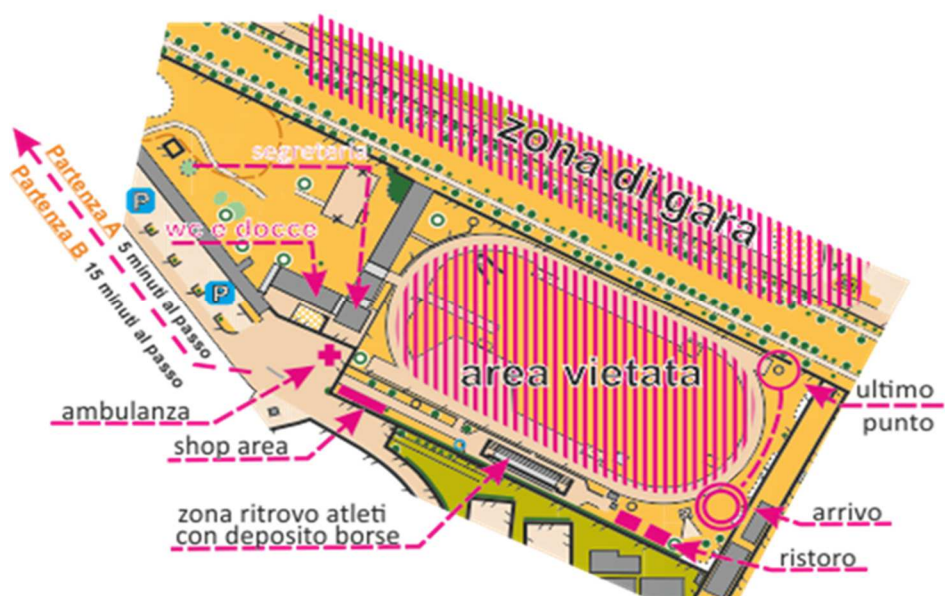


Mantova Città Europea dello Sport 2019

2GG DI ORIENTEERING

- Gli atleti che si presenteranno in ritardo alla partenza per problemi non legati all'organizzazione non riceveranno un nuovo tempo di partenza e dovranno rispettare le indicazioni date dai giudici di partenza.
- Tutte le carte di gara sono stampate su carta blueback. All'arrivo la carta di gara va depositata nell'apposito sacchetto di società. Il responsabile di società potrà ritirare le cartine quando comunicato dallo speaker dopo la partenza dell'ultimo concorrente.
- La descrizione dei punti è stampata sulla carta di gara, tuttavia in partenza si può ritirare copia della descrizione.
- L'area di gara è in prevalenza parco cittadino, pur tuttavia i percorsi prevedono l'attraversamento di un quartiere poco trafficato. Si raccomanda di rispettare il codice della strada.
- Le premiazioni si svolgeranno al Campo di Atletica a fine gara. Prevediamo dalle ore 18.30.
- Per il giorno 24/03/2019 presso il ritrovo di Campo Canoa è previsto uno stand con vendita al pubblico di panini, per chi lo desidera è possibile prenotare i panini presso la segreteria di gara al Campo di Atletica di Parco Virgiliano il pomeriggio di sabato 23 (la prenotaz. é vincolante).

SCHEMA ARENA DI GARA del 23/03/2019





FEDERAZIONE
ITALIANA
SPORT
ORIENTAMENTO



Mantova Città Europea dello Sport 2019

2GG di ORIENTEERING




24 marzo 2019: Coppa Italia 1° pr. - Sprint Race Tour 2° pr.

RITROVO

- Segreteria e ritrovo presso le strutture della LEGA NAVALE ITALIANA "Campo Canoa", adiacenti al parcheggio.
- Ritrovo in via Legnago, presso il parcheggio "CampoCanoa". Coordinate: 45.161995, 10.811662
- Il parcheggio di Campo Canoa è incustodito, Vi invitiamo a non lasciare cose di valore nelle auto.
- All'interno delle strutture della Lega Navale è possibile usufruire dei servizi, docce e degli spogliatoi (non sorvegliati).
- Nell'area circostante è possibile piazzare le proprie tende in caso di pioggia. Presso la segreteria sarà possibile consultare le classifiche in tempo reale come da arrivo.
- **ATTENZIONE:** I concorrenti che dormono in Mantova Centro (zona gara) sono invitati A LASCIARE LA CITTA' AL MAX ALLE ORE 8:30 E RECARSI AL CENTRO GARE.

PROGRAMMA


- ✓ **La partenza** dal ritrovo (Campo Canoa) dista circa 1.400 metri. La partenza sarà segnalata con fettucce apposite. La **prima partenza è alle ore 10:00**.
- ✓ L'arrivo da campo Canoa dista circa 1.400 metri e sarà comunque segnalato con cartelli e con apposite fettucce.
- ✓ Per motivi di sicurezza ci sarà una pre-partenza con chiamata a -5 minuti, l'atleta seguendo il percorso segnalato arriverà alla partenza effettiva.
- ✓ La partenza è del tipo delayed start posta a 60 metri dalla consegna delle mappe.
- ✓ per MW12 - Esordienti, scuole, DIRECT la partenza è libera con punching start.
- ✓ Gli atleti che si presenteranno in ritardo alla partenza per problemi non legati all'organizzazione non riceveranno un nuovo tempo di partenza e dovranno rispettare le indicazioni date dai giudici di partenza.



- ✓ Tutte le carte di gara sono stampate su carta blueback. All'arrivo La carta di gara va depositata nell'apposito sacchetto di società. Il responsabile di società potrà ritirare le cartine quando comunicato dallo speaker dopo la partenza dell'ultimo concorrente.
- ✓ La descrizione dei punti è stampata sulla carta di gara, tuttavia in partenza si può ritirare copia della descrizione.
- ✓ E' previsto un punto spettacolo in zona arrivo per le categorie ME - WE - M18 - M20 - W18 - W20.
- ✓ **Presso la prepartenza sono disponibili i bagni pubblici usufruibili con moneta da € 0,20 cent.**
- ✓ Presso la prepartenza non è prevista la raccolta indumenti, per chi lo desidera è possibile recarsi nella zona arrivo e depositare i propri zaini (di proporzioni contenute!) presso un gazebo appositamente predisposto, di cui l'organizzazione curerà il presidio per la durata della gara. La zona arrivo dista dalla prepartenza circa 1.000 metri.
- ✓ L'area di gara è il centro storico di Mantova con parco cittadino. Tutta l'area di gara è in zona ZTL ma preghiamo ugualmente di prestare la massima attenzione in quanto i residenti hanno diritto di circolazione
- ✓ Vi segnaliamo che in cartina i plateatici ed eventuali palazzi in restauro sono segnalati con lo stesso simbolo di tratteggio.
- ✓ Si raccomanda di rispettare il codice della strada.
- ✓ L'arrivo è in Piazza Sordello, una piazza di notevole pregio artistico per cui è assolutamente vietato lasciare depositi di zaini e borse in giro per la piazza, così pure è vietato in assoluto il deposito di borse e zaini sotto i portici di palazzo Ducale. L'organizzazione garantisce unicamente il deposito presso il gazebo per la durata della gara (come indicato sopra).
- ✓ Nella zona arrivo (cortile interno al palazzo Ducale) son presenti bagni pubblici, il cui accesso è consentito ai concorrenti solo dopo la conclusione della loro competizione, in quanto collocati in zona gara.
- ✓ Le premiazioni si svolgeranno presso il parco delle strutture della lega Navale a fine gara (campo canoa). Le prevediamo per le ore 13.30 circa.
- ✓ Presso il ritrovo di domenica 24 marzo "Campo Canoa" sarà presente uno stand con vendita al pubblico di panini prenotabili il sabato pomeriggio in segreteria (la prenotazione è vincolante).

Mantova Città Europea dello Sport 2019 2GG DI ORIENTEERING

SCHEMA ARENA DI GARA del 24/03/219



Mantova Città Europea dello Sport 2019

2GG DI ORIENTEERING

LUNGHEZZE DEI PERCORSI						
Categoria	Parco Virgiliano			Mantova Centro storico		
	lung. Percorsi	dislivello	punti	lung. Percorsi	dislivello	punti
M12	1,6		13	1,7		13
W12	1,6		13	1,7		13
M14	2,6		19	2,6		13
W14	2,5		18	2,7		12
M16	2,6		19	2,6		13
W16	2,5		18	2,7		12
M18	3,3		23	3,9		16
W18	2,9	10	18	3,4		17
M20	3,3		23	3,9		16
W20	2,9	10	18	3,4		17
M35	3,3	10	22	3,8		18
W35	3	10	21	3,1		13
M40	3,3	10	22	3,8		18
W40	3	10	21	3,1		13
M45	2,9	10	21	3,4		14
W45	2,5		18	2,6		12
M50	2,9	10	21	3,4		14
W50	2,5		18	2,6		12
M55	2,9	10	18	2,7		13
W55	2,6		17	2,7		13
M60	2,9	10	18	2,7		13
W60	2,6		17	2,7		13
M65	2,4		19	2,5		13
W65	2,3		17	2,5		13
M70	2,4		19	2,6		12
W70	2,3		17	2,5		13
M75	2,4		19	2,5		11
W75	2,3		17	2,6		12
WE	3,2	10	22	3,3		17
ME	3,8	10	24	4,0		18
ESO	1,6		15	1,7		14
SCUOLE	1,6		15	1,7		14
DIRECT	2		17	2,5		12

