



3 GIORNI IN PUGLIA

di ORIENTEERING

CRISPIANO CITY RACE
venerdì 7 settembre 2018
gara regionale



**CAMPIONATO ITALIANO
SPRINT**
Martina Franca
sabato 8 settembre 2018

**CAMPIONATO ITALIANO
LONG**
Crispiano (Parco delle Querce)
domenica 9 settembre 2018



**C.A.
Sportleader**

sito: www.sportleader.it
tel: +39 3386548124



COMITATO ORGANIZZATORE

ORGANIZING COMMITTEE

Sandro Passante (Coordinatore dell'evento) *Event coordinator*
Francesco Giandomenico (IOF Event Adviser e Delegato tecnico FISO)
Armando Nuzzone (Direttore di gara) *Race Director*
Cristian Bellotto (Coordinatore tecnico e tracciatore) *Technical coordinator and course planner*
Simone Grassi (Tracciatore) *Course planner*
Vincenzo Cinieri (Controllore) *Controller*
Valerio Pfister (Controllore) *Controller*
Francesco Stefanachi (Controllore Martina Franca) *Martina Franca controller*
Danilo Zaia (Controllore Parco delle Querce) *Parco delle Querce controller*
Daniele Guardini (Responsabile elaborazione dati) *It manager*
Paolo Sbrizzi (Responsabile partenze) *Start judge*
Lorenzo Gecele (Responsabile arrivi) *Finish judge*
Sergio Grifoni (Responsabile quarantena) *Responsible for quarantine*
Egidio Ippolito (Responsabile rapporti Enti Locali) *Responsible of relations*
Tina Lapenna (Responsabile segreteria) *Secretary*
Walter Oliva (Coordinatore logistico e cerimoniale) *Logistical coordinator and prize giving ceremony*
Donato Leoparco (Responsabile ristoro) *Responsible of refreshment*
Cosimo Manca (Responsabile ristoro) *Responsible of refreshment*
Stefano Galletti (Speaker)
Fausto Franz (Fotografo) *Photographer*

Società organizzatrice / organiser

A.S.D. Sportleader
via M.L.King,21 73018 Squinzano (LE) Italy
email : associazione@sportleader.it
web: <http://www.sportleader.it>
Sandro Passante mobile +39 3386548124

con la collaborazione di

A.S.D.Estrema Outdoor
Armando Nuzzone mobile +39 3334955550

INFORMAZIONI GENERALI

GENERAL INFORMATION

GARE

Venerdì 7 settembre
Crispiano City Race, centro storico, sprint
ore 15.00 prima partenza - ore 18.00 premiazione

Sabato 8 settembre
Martina Franca, centro storico, sprint; (Campionato Italiano Sprint e WRE)
ore 15.00 prima partenza – ore 18.00 premiazione

Domenica 9 settembre
Crispiano (Parco delle Querce), long (Campionato Italiano Long e WRE, Coppa Italia 5^a prova)
ore 10.00 prima partenza - ore 14.00 premiazione

RACES

Friday 7 th September
Crispiano City Races, urban race, sprint;
first start 3 pm, prize giving ceremony 6 pm;

Saturday 8 th September
Martina Franca, urban races, sprint (Italian Championship Sprint and WRE);
first start 3 pm, prize giving ceremony 6 pm;

Sunday 9 th September
Crispiano (Parco delle Querce), long (Italian Championship Long and WRE, Italy Cup);
first start 10 am, prize giving ceremony 2 pm

3 GIORNI IN PUGLIA DI ORIENTEERING

SEGRETERIA

La Segreteria sarà attiva all'arena di gara per informazioni, ritiro pettorali e SI-Card:
venerdì 7 settembre: Crispiano, Piazza Madonna della Neve, dalle ore 13.00 alle ore 15.00;
sabato 8 settembre: Martina Franca, Villa Garibaldi, dalle ore 13.00 alle ore 15.00;
domenica 9 settembre: Crispiano, Parco delle Querce, dalle ore 8.30 alle ore 10.00.

EVENT OFFICE

The secretary will be active at the competition arena for information, to get the bibs and SI Cards:
Friday 7 th September: Crispiano, Piazza Madonna della Neve, 1 pm - 3 pm;
Saturday 8 th September: Martina Franca, Villa Garibaldi, 1 pm - 3 pm;
Sunday 9 th September: Crispiano, Parco delle Querce, 8.30 am - 10 am.

ALLOGGI

Info point Martina Franca: dott.ssa Anna Marangi
Piazza XX Settembre, 3 Martina Franca
Tel.e fax: 080 4805702
E-mail: info.martinafranca@viaggiareinpuglia.it
IAT Crispiano: dott.ssa Anna De Marco
Piazza Madonna della Neve 74012 Crispiano
Tel.: +39 335 8202970
E-mail: ufficioturismo@comune.crispiano.ta.it
Marina di Pulsano

Green Solution Touring: dott. Francesco Vergallo
Via Purgatorio snc – 74026 Pulsano (TA)
Tel.: +39 338 5953262
E-mail: info@greensolutiontouring.com

Alberobello - soggiorno in trullo
B&B La linea dell'Orizzonte
Alberobello, Strada Provinciale 77
Tel.: +39 3483714659
E-mail: info@lalineadellorizzonte.com
Sito: www.lalineadellorizzonte.com
40.791988 17.257656 Italia.

E' possibile utilizzare la palestra scolastica della Scuola Elementare "MANCINI", a Crispiano via Regina Elena, 1 (coordinate: 40°36'15.34 N - 17°13'56.43 E) in autosufficienza, per il pernottamento da venerdì 7 a domenica 9 settembre, al costo di € 3 a notte.

Prenotazione entro lunedì 3 settembre all'indirizzo: associazione@sportleader.it

ACCOMMODATION

Info point Martina Franca: dott.ssa Anna Marangi
Piazza XX Settembre, 3 Martina Franca
Tel.e fax: 080 4805702
E-mail: info.martinafranca@viaggiareinpuglia.it
IAT Crispiano: dott.ssa Anna De Marco
Piazza Madonna della Neve 74012 Crispiano
Tel.: +39 335 8202970
E-mail: ufficioturismo@comune.crispiano.ta.it
Marina di Pulsano

Green Solution Touring: dott. Francesco Vergallo
Via Purgatorio snc – 74026 Pulsano (TA)
Tel.: +39 338 5953262
E-mail: info@greensolutiontouring.com

Alberobello - soggiorno in trullo
B&B La linea dell'Orizzonte
Alberobello, Strada Provinciale 77
Tel.: +39 3483714659
E-mail: info@lalineadellorizzonte.com
Sito: www.lalineadellorizzonte.com
40.791988 17.257656 Italia.

It is possible to use the school gym in Crispiano Scuola Elementare "MANCINI", Regina Elena street, 1 (coordinate: 40°36'15.34 N - 17°13'56.43 E) self-sufficiency for the overnight from Friday 7 th to Saturday 9 th September, at a cost of € 3 each night.

Booking by Monday 3 th September at the following address: associazione@sportleader.it

EMERGENZE

112 - Carabinieri
113 - Polizia di stato
115 - Vigili del fuoco
118 - Emergenza sanitaria

EMERGENCY

112 Police
113 State police
115 Fire fighters
118 Sanitary emergency

PARCHEGGI

PARKING

Crispiano:

- Via Palermo (gratuito), coordinate: 40°36'21.82"N - 17°13'59.91" E

Martina Franca:

- Piazza F. D'Angiò (gratuito), coordinate: 40°42'04.70" N - 17°20'38.18" E

- Piazza F. Crispi (a pagamento), coordinate: 40°42'08.23" N - 17°20'22.42" E

- Viale Europa (a pagamento), coordinate: 40°42'23.61" N - 17°20'26.68" E

Parco delle Querce:

- Sul campo di gara, coordinate: 40°38'14.75" N - 17°15'28.49" E

CATEGORIE SPRINT

- M/W 21 Elite (gara WRE)
- M/W YOUNG (M/W-16)
- M/W JUNIOR (M/W-20)
- M/W MASTER 35 (M/W35+)
- M/W MASTER 45 (M/W45+)
- M/W MASTER 55 (M/W55+)
- M/W MASTER 65 (M/W65+)
- M/W 12, ESORDIENTI, M/W B, Direct (non assegnano il titolo di campione italiano)

SPRINT COMPETITION CLASSES

- *M/W 21 Elite (WRE)*
- *M/W YOUNG (M/W-16)*
- *M/W JUNIOR (M/W-20)*
- *M/W MASTER 35 (M/W35+)*
- *M/W MASTER 45 (M/W45+)*
- *M/W MASTER 55 (M/W55+)*
- *M/W MASTER 65 (M/W65+)*
- *M/W 12, Beginners, M/W B, Direct (classes which does not assign an italian title)*

CATEGORIE LONG

M/W 14 - M/W 16 - M/W 18 -M/W 20
M/W 21 ELITE (gara WRE)
M/W 35+ - M/W 40+ - M/W 45+
M/W 50+ - M/W 55+
M/W 60+ -M/W 65+
M/W 70+ - M/W 75+
M/W 12, ESORDIENTI, M/W A, M/W B,
M/W C, Direct (non assegnano il titolo di campione italiano)

LONG COMPETITION CLASSES

M/W 14 - M/W 16 - M/W 18 -M/W 20
M/W 21 ELITE (WRE)
M/W 35+ - M/W 40+ - M/W 45+
M/W 50+ - M/W 55+
M/W 60+ -M/W 65+
M/W 70+ - M/W 75+
M/W 12, Beginners, M/W A, M/W B,
M/W C, Direct (classes which does not assign an italian title)

ISCRIZIONI

Le iscrizioni all'evento " 3 Giorni in Puglia" 2018, dovranno essere effettuate entro le ore 24 di Lunedì 3 Settembre 2018:

A) iscrizioni per atleti italiani: www.fiso.it

B) iscrizioni per atleti stranieri:

<https://oriens.welldan.it?menu=7&id=4>

C) iscrizioni per gli atleti Elite:

<https://eventor.orienteering.org/Events>

ENTRIES

By Monday 3 September 2018:

A) entries for italian runners: www.fiso.it

B) entries for foreigners:

<https://oriens.welldan.it?menu=7&id=4>

C) entries for Elite class:

<https://eventor.orienteering.org/Events>

3 GIORNI IN PUGLIA di ORIENTEERING

COSTO ISCRIZIONI

Esordienti, M/W-12, M/W-14, M/W-16 : € 5.00

Altre categorie: € 12,00

Noleggio SI-Card: € 1.50

ENTRY FEES

Beginners, M/W 12, M/W 14, M/W 16 € 5.00

Other classes € 12,00

SI Card rent € 1,50

PAGAMENTO

Contanti o assegni in Segreteria;

Bonifico bancario: C.A. Sportleader –

IBAN IT 97 V 01030 80100 000063105273

Con PayPal all'account associazione@sportleader.it

PAYMENT

Payment can be made by:

cash at competition meeting points;

bank transfer: C.A. Sportleader -

IBAN IT 97 V 01030 80100 000063105273

PayPal: account.associazione@sportleader.it

LUNGHEZZA PERCORSI GARA SPRINT

CATEGORIA	LUNGHEZZA	DISLIVELLO	PUNTI
M 12	1400	20	9
M 16	3100	30	17
M 20	3300	40	18
M 21 E	4000	55	19
M 21 B	2700	25	16
M 35	3300	40	18
M 45	3100	30	17
M 55	2700	25	16
M 65	2400	25	12
W 12	1400	20	9
W 16	2400	25	12
W 20	2800	30	17
W 21 E	3200	45	18
W 21 B	2200	35	14
W 35	2700	25	16
W 45	2400	25	12
W 55	2200	35	14
W 65	2200	35	14
Direct	2400	25	12
Eso	1400	20	9

N.B.

Le lunghezze dei percorsi potrebbero subire leggere variazioni.

The lengths of the courses may undergo slight variations.

LUNGHEZZA PERCORSI GARA LONG

CAT.	LUNG.	DISL.	PUN.
M12	2200	75	10
M14	3900	130	10
M16	7100	170	13
M 18	8300	185	14
M 20	10100	225	14
ME	15700	330	31
MA	8300	185	14
MB	4800	135	12
MC	2200	75	10
M35	10100	225	14
M40	8300	185	14
M45	7700	175	13
M50	7600	165	12
M55	6500	155	10
M60	5600	140	10
M65	4800	135	12
M70	3900	130	10
M75	3700	115	10

CAT.	LUNG.	DISL.	PUN.
W12	2200	75	10
W14	3900	130	10
W16	5100	125	10
W18	6300	155	13
W20	7700	175	13
WE	10200	235	22
WA	6500	155	10
WB	3900	130	10
WC	2200	75	10
W35	6500	155	10
W40	5600	140	10
W45	5600	140	10
W50	4700	135	12
W55	4800	135	12
W60	3900	130	10
W65	3700	115	10
W70	3700	115	10
W75	3700	115	10
ESO	2200	75	10
DIR	6500	155	10

N.B.

Le lunghezze dei percorsi potrebbero subire leggere variazioni.

The lengths of the courses may undergo slight variations.

TERRENO DI GARA

CRISPIANO: La gara si corre nel centro cittadino, con un agglomerato di edifici, gradini, brevi salite, viuzze, archi e piccole piazze.

CRISPIANO: *The sprint race is in the urban centre, with complex buildings, steps, short climbs, narrow streets, archs and small squares.*

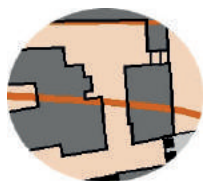
MARTINA FRANCA: Il centro storico presenta uno scenografico dedalo di viuzze con una caratteristica depressione al centro, vicoli ciechi, slarghi e piccole piazze, antiche porte d'accesso, archi.

MARTINA FRANCA: *The old city presents a spectacular maze of narrow streets with a central depression, blind alleys, large and small squares, ancient gateways, archs.*

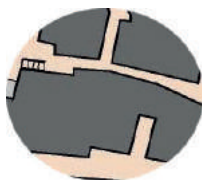
PARCO DELLE QUERCE: Terreno carsico, prevalentemente roccioso, caratterizzato da una macchia mediterranea aperta con colline calcaree, cespugli misti e prati da pascolo: alcuni cespugli possono essere piuttosto spinosi e si raccomanda una buona protezione delle gambe e delle braccia. Sono presenti sentieri e antiche mulattiere. Si possono incontrare carbonaie, abbeveratoi, muretti a secco, cumuli di sassi, trulli. C'è un boschetto con pini, eucalipti, querce e altri alberi indigeni.

PARCO DELLE QUERCE: *Karsic terrain, mostly rocky, characterized by an open Mediterranean scrub with limestone hills, mixed bushes and pasture meadows: some bushes can be rather thorny and a good protection of the legs and the arms is recommended. There are pathways and ancient mule tracks. You can meet charcoal pits, troughs, stone walls, cairns, trulli. There is a grove with pine trees, eucalyptus, oak and other indigenous trees.*

MAPPE



CRISPIANO



MARTINA FRANCA



PARCO DELLE QUERCE

Crispiano, CS/T 1031, scala 1:5000, equidistanza m 2,5, realizzazione 2016

Martina Franca - CS/T 1030, scala 1:4000, equidistanza m 2, realizzazione 2016

Parco delle Querce, CO 1032, scala 1:15.000/1:10.000, equidistanza 5 m, omologazione 2018

AREE PERICOLOSE E ZONE PROIBITE

Alcune aree sono indicate sulla mappa e/o sul terreno come vietate. Per la propria sicurezza e per preservare la natura e la sostenibilità ambientale dell'orienteering è obbligatorio rispettare queste segnalazioni pena la squalifica.

Nel centro storico di Martina Franca presenza di traffico residenziale. Si raccomanda la massima attenzione ed il rispetto del codice stradale.

DANGEROUS AND FORBIDDEN AREAS

Some areas are marked on the map and/or the terrain as forbidden. For your own safety as well as for the preservation of vulnerable natural sites and the environmental sustainability of orienteering it is mandatory to comply with these prohibitions, under penalty of disqualification. In the urban center of Martina Franca presence of residential traffic.

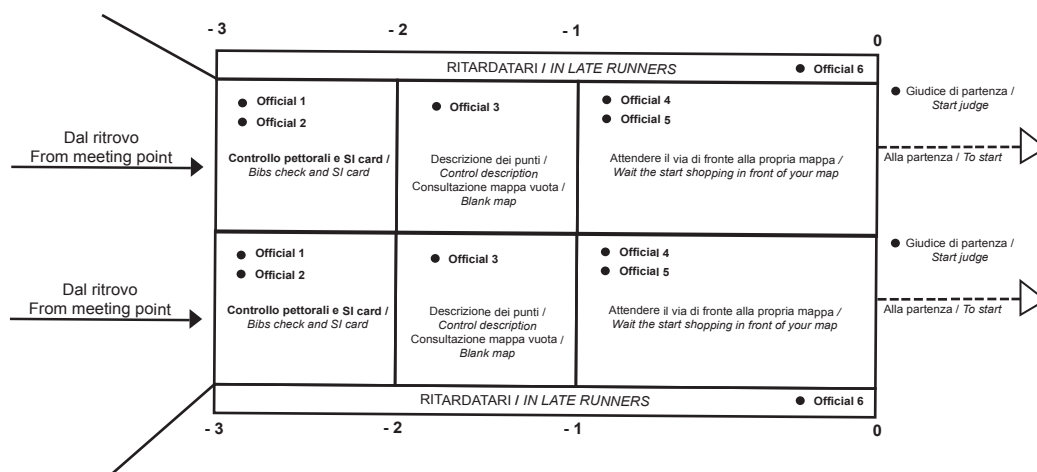
"Pay attention to road traffic and traffic rules".

PROCEDURA DI PARTENZA

- I concorrenti puliranno le proprie SI cards e le controlleranno usando le stazioni SI "clear" e "check".
- start: - 3: un addetto controllerà il pettorale e SI card;
- start: - 2: i concorrenti prenderanno la descrizione dei punti della loro categoria e controlleranno la mappa di gara;
- start: - 1: i concorrenti si sposteranno davanti al contenitore delle mappe della loro categoria;
- start: quando l'ultimo beep suonerà i concorrenti potranno prendere la mappa e partire.

START PROCEDURE

- Competitors clear their SI cards and check them using the SI stations marked "clear" and "check" respectively.
- start - 3: an official checks the bib numbers and SI Card;
- start -2: competitors collect the control descriptions corresponding to their class and check a competition printed map;
- start -1: competitors move to the box containing the maps for their class;
- start: when the last beep sound competitors take their maps and start.



PARTENZA RITARDATARI

I concorrenti che saranno in ritardo dovranno avvisare l'addetto e seguire una diversa procedura. (Controllo del pettorale e prendere la descrizione punti).

I ritardatari dovranno aspettare che l'addetto autorizzi a prendere la propria mappa e a prendere il via. Il tempo di partenza del concorrente non verrà variato a meno che il ritardo sia dovuto all'organizzazione.

LATE STARTER

Competitors who are late at the must report to the official and follow the different procedures (checking of the bib number and collecting the control descriptions list).

They must wait for the start official to let them take their maps and start their competition. Competitors' start times will only be altered if lateness is due to the organizer; otherwise they remain unchanged from those on the start list.

DESCRIZIONE DEI PUNTI

La descrizione dei punti per ogni categoria dovrà essere raccolta dagli atleti alla partenza.

CONTROL DESCRIPTION

The control descriptions list for each class are collected by competitors at the start.

RESPONSABILITA' DEI CONCORRENTI

Essere presente alla partenza all'orario della propria partenza, pulire la memoria della propria SI card con il successivo controllo e prendere la corretta descrizione dei punti e mappa. Dopo aver preso la mappa il concorrente dovrà controllare la categoria stampata su essa.

COMPETITORS' RESPONSABILITY

Apart from being present at their start times, competitors are responsible for clearing and checking their SI cards and for taking the right control descriptions and maps. After taking your map you are advised to check the class printed on it.

QUARANTENA - SPRINT

E' obbligatoria per le categorie M/W SENIOR (M/W Elite). I concorrenti e i responsabili di società (se presenti) dovranno essere all'interno della quarantena entro le ore 15.00 presso Istituto Comprensivo "Amedeo di Savoia Aosta", Piazza Vittorio Veneto, 6. (coordinate 40°42.07'39" N - 17°20.26'65"E). All'interno della quarantena ci saranno WC, acqua e coperture adeguate. E' vietato portare ed utilizzare dispositivi di telecomunicazioni (cellulari, tablet, notebook, ecc) all'interno della zona di quarantena.

QUARANTINE ZONE

SPRINT COMPETITION

It is mandatory for M/W SENIOR (M/W Elite) classes. The competitors and team officials (if present) must be inside the quarantine zone before 3 pm at Istituto Comprensivo "Amedeo di Savoia Aosta", Vittorio Veneto square, 6 (coordinate 40°42.07'39" N - 17°20.26'65"E). Inside the quarantine zone there is adequate facilities like toilets, refreshment with water and shelter. It is forbidden to bring and use telecommunication devices (mobile phone, tablet, notebook, etc) within the quarantine zone.

CRONOMETRAGGIO

Le SI cards effettueranno il cronometraggio. I concorrenti dovranno effettuare la punzonatura ai punti di controllo inserendo la SI card nel foro della stazione fissata al paletto del punto di controllo. Un segnale acustico e visivo segnalerà che la punzonatura è stata registrata. Se la stazione sport ident non funzionasse (per esempio, mancata emissione segnale acustico o visivo) il corrente dovrà punzonare la propria mappa con la punzonatrice manuale e mostrare all'arrivo tale punzonatura.

TIMING

SI cards take care of the time-keeping. Competitors mark their passage at the controls by inserting their SI card into the hole of the SI station fixed to the control frame. A beep and flashing light show that the punching has been registered. If the station does not work (i.e. gives no light or sound) the competitor must punch his map with the pin-punch on the control frame and show the mark when reaching the finish.

PROCEDURE DI ARRIVO

I concorrenti fermano il loro tempo di gara punzonando una delle stazioni SI di "finish" sulla linea di arrivo. Dopo si sposteranno velocemente per mantenere libera la linea di arrivo per gli atleti che staranno sopraggiungendo.

I concorrenti dovranno recarsi presso le postazioni di scarico dei dati delle SI card e poi dovranno procedere verso l'uscita. Altrimenti (per esempio: malfunzionamento, errori di registrazione, punzonature mancanti, etc.) i concorrenti dovranno recarsi dal responsabile dell'elaborazione dati dove gli verrà esposto il problema o l'errore.

Dopo procederà verso l'uscita.

FINISH PROCEDURES

Competitors stop their running time by punching an SI station marked "finish" in the finishing line, then they quickly move on to keep the finish line clear for oncoming runners. Competitor go up to a table where their SI cards are read, checked and recorded. If the punching is correct they then proceed to the exit. Otherwise (for example: malfunction, registration error, missing punch, etc.) they go to the competition management area to sort out the problem or to have their mistake explained. Before preceeding to the exit.

STAMPA DEGLI INTERTEMPI

All'uscita i concorrenti potranno prendere la stampa dei loro tempi intermedi registrati sulla SI card.

PRINTOUT OF RUNNING TIMES

At the exit competitor can get their running timed from their SI cards.

RITIRI

E' obbligatorio per i concorrenti che non terminino la loro gara passare dall'arrivo. Questo impedirà l'uscita inutile delle squadre di ricerca.

WITHDRAWALS

It is absolutely imperative for competitors who do not finish their course to go to the finish. This will avoid a rescue party being sent out unnecessarily.

3 GIORNI IN PUGLIA DI ORIENTEERING

DEPOSITO MAPPE

Le mappe non possono essere tenute dai concorrenti dopo l'arrivo: i concorrenti dovranno depositarla nella borsa di società. Il responsabile di società potrà ritirare le borse con le mappe dopo l'ultima partenza.

MAP DROP OFF

Maps are not kept by competitors after they finish. The competitors must drop off their map in the clubs' bag close to the finish. The team leader can get the club's bag containing the maps after the last start.

CHIUSURA DEI PERCORSI

I percorsi chiuderanno dopo un'ora (sprint) e due ore e mezzo (long) dall'ultima partenza. Passato questo tempo limite, i punti di controllo verranno rimossi dagli organizzatori e i concorrenti che stanno per finire il percorso dovranno andare direttamente alla stazione di lettura delle SI card all'arrivo. I concorrenti non saranno classificati ("Fuori Tempo" TF).

CLOSING OF THE COURSES

The courses are closed one hour (sprint competition) and two and a half hours (long competition) after the last start. Past this limit in time, the control points will be collected by the organizers and finishing competitors must go directly to the SI card reading area. They will be out of the standing ("out of time" TF).

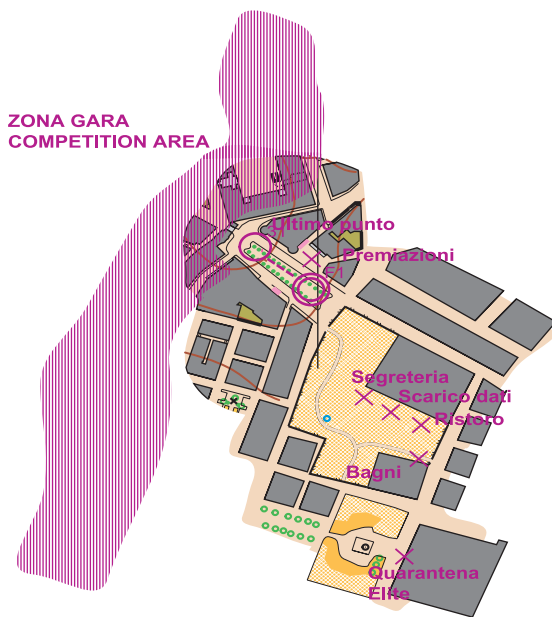
RISTORI

Ristori sul terreno di gara della gara long. All'arrivo c'è ristoro.


REFRESHMENTS

Refreshments point in the terrain of the long race. At the finish there is a refreshment point.

MARTINA FRANCA



PARCO DELLE QUERCE (CRISPIANO)



3 GIORNI IN PUGLIA di ORIENTEERING

NOTIZIE UTILI

A tutti gli iscritti, in omaggio, un campione di olio extra vergine di oliva dell'Azienda Agricola Taurino ed un oggetto di artigianato locale dell'Azienda di ceramica Fratelli Coli.

Nei giorni 7, 8 e 9 settembre gli atleti e gli accompagnatori potranno usufruire di un pasto, a pranzo e a cena, al costo convenzionato di € 12 (dodici), presso il Ristorante " Tutto Buono " a Crispiano, in via Monte Calvario 89 (coordinate: 40°36'06.28 N - 17°13'39.37" E). Si consiglia di prenotare al numero +39 340 3666203

USEFUL INFORMATION

All participants will receive a free sample of extra virgin olive oil from the Taurino Farming Company as well as an item of local handcraft from the Coli bros. ceramic company.

On 7th, 8th and 9th September athletes and those accompanying them may enjoy lunch and an evening meal, at a fixed price of € 12 (twelve) , at the "Tutto Buono" restaurant in Crispiano at 89, Monte Calvario street (coordinate: 40°36'06.28 N - 17°13'39.37" E). It is advisable to book at the telephone number +39 340 3666203.



SOTTOPASSO



VIA DEL CENTRO



VICOLO SENZA USCITA



VICOLO



STRETTOIA



PIAZZETTA

MARTINA FRANCA



INCROCIO

PARCO DELLE QUERCE (CRISPIANO)



**MURO A SECCO CON
FILO SPINATO**



CUMULO DI SASSI



TRULLO



TRULLO



BOSCO



RUDERI



MACCHIA




MURO A SECCO



MACCHIA



SENTIERO



SENTIERO